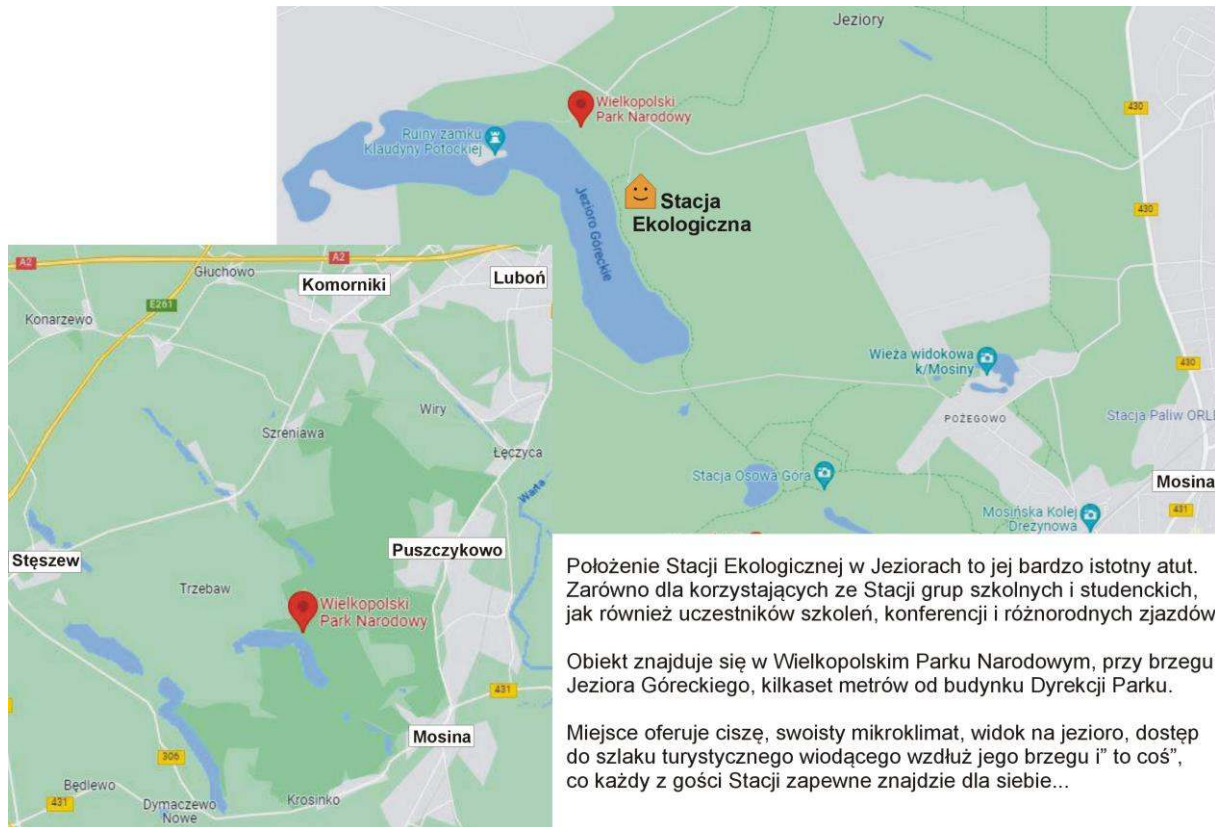


Położenie Stacji Ekologicznej w Jeziorach

Obiekt znajduje się w Wielkopolskim Parku Narodowym, w osadzie Jezioro stanowiącej administracyjnie część miasta Mosina. Osada znajduje się jednak w znacznej odległości od zwartych zabudowań Mosiny. Jest bowiem ulokowana w sercu Wielkopolskiego Parku Narodowego, w sąsiedztwie budynku jego dyrekcji, przy brzegu Jeziora Góreckiego.






Strzałka wskazuje położenie Stacji Ekologicznej przy brzegu Jeziora Góreckiego.
Fotografia z archiwum WPN.



Stacja Ekologiczna w Jeziorach w jesiennej i zimowej szacie.

Lokalna komunikacja miejska nie zapewnia możliwości dojazdu do Stacji Ekologicznej w Jeziorach. Najbardziej komfortowym sposobem dotarcia do Stacji jest skorzystanie z własnego środka transportu. W przypadku zorganizowanych grup jest to autokar. Możliwe jest parkowanie pojazdów na parking przy Stacji Ekologicznej. Inną opcją jest dojazd pociągiem do Mosiny, Puszczykówka lub Poznania, skąd do Jezior grupę może przywieźć współpracujący ze Stacją Ekologiczną przewoźnik – patrz [cennik](#) oraz [cennik dodatkowych usług](#).



Bezpieczny parking przy budynku Stacji Ekologicznej

Stację Ekologiczną w Jeziorach tworzą dwa obiekty. Jest to budynek główny oraz znajdujący się obok niego budynek stanowiący bazę noclegową. W budynku głównym znajduje się sala konferencyjna oraz pomieszczenia gościnne, których uruchomienie jest przewidziane w nieodległej przyszłości. Więcej informacji na temat sali konferencyjnej znajduje się w: [Sala konferencyjna](#). Natomiast bliższy opis bazy noclegowej ujęto w: [Baza noclegowa](#).



Obiekty Stacji Ekologicznej w Jeziorach: budynek główny oraz widoczny na dalszym planie obiekt stanowiący bazę noclegową

Stacja Ekologiczna znajduje się na terenie monitorowanym, oświetlonym, ogrodzonym, a brama wjazdowa jest zamykana na noc.

Główny budynek Stacji Ekologicznej wzniesiono w pierwszych latach XX wieku, przed I Wojną Światową. Dzięki temu posiada on urokliwe detale architektoniczne raczej nie spotykane w obecnie budowanych konstrukcjach. Jest to wykończona drewnem wyższa kondygnacja obiektu, a przede wszystkim małe okna w górnej części budynku w formie tzw. wolicz oczek. Te oraz inne detale nadają głównemu budynkowi Stacji Ekologicznej swoisty urok, znakomicie wpisujący się w jego leśne otoczenie.



Wtulona w las Stacja Ekologiczna w Jeziorach i jej architektoniczne smaczki



Pełne uroku małe okna
najwyższej kondygnacji budynku,
tzw. wole oczka



Niepodważalnym atutem Stacji Ekologicznej w Jeziorach jest nie tylko jej położenie pod wyrosniętymi i okazałymi dębami oraz bukami, ale także tuż przy brzegu Jeziora Góreckiego – najpiękniejszego Jeziora Wielkopolskiego Parku Narodowego, „udekorowanego” dwiema wyspami: Zamkową i Kopczyko. Tuż za bramą wjazdową na teren Stacji Ekologicznej szlak turystyczny wiedzie wprost na brzeg tego jeziora.



Czerwony szlak turystyczny wiodący w kierunku Jeziora Góreckiego

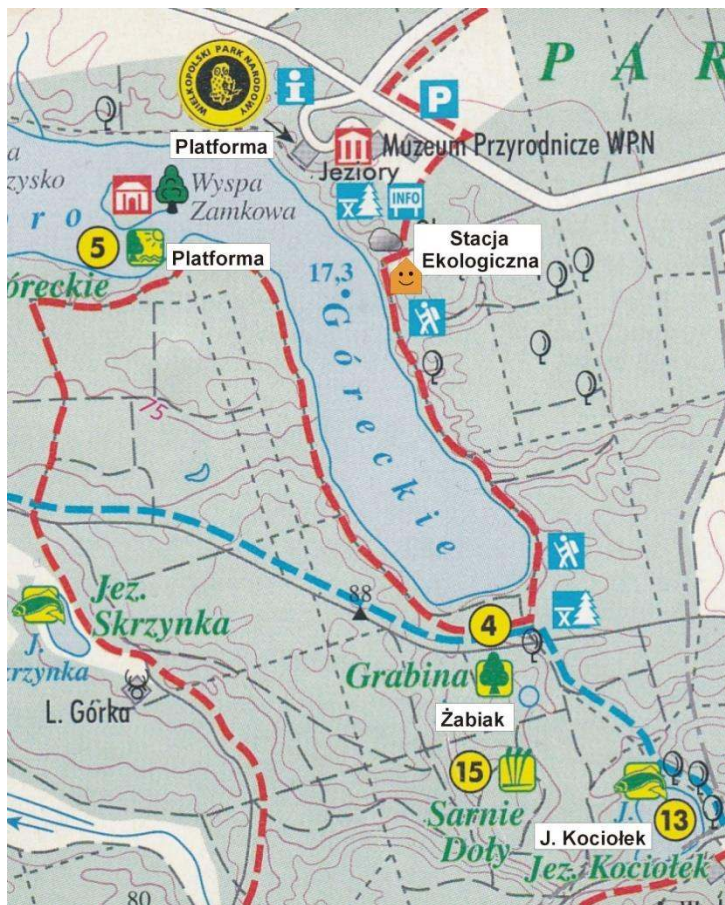


Jeszcze kilka kroków po drewnianych stopniach i dochodzimy do brzegu jeziora



Na brzegu Jeziora Góreckiego w sąsiedztwie Stacji Ekologicznej w Jeziorach

Gdy już znajdziemy się przy brzegu Jeziora Góreckiego możemy wzdłuż niego wędrować czerwonym szlakiem turystycznym. Jest to pełen uroku szlak pozwalający dojść do znajdującej się po przeciwnej stronie jeziora platformy widokowej, z której bez trudności dostrzeżemy ruiny neogotyckiego zamku znajdującego się na Wyspie Zamkowej. Również przy pobliskim budynku Dyrekcji i Muzeum Przyrodniczego Wielkopolskiego Parku Narodowego znajduje się platforma widokowa, z której roztacza się widok na Wyspę Zamkową oraz na niemal całe Jezioro Góreckie. W nieznaczonej odległości od Stacji Ekologicznej znajduje się również największe w Wielkopolskim Parku Narodowym śródlądowe „oczko wodne” o nazwie Żabiak oraz Jezioro Kociołek – kolejna przyrodnicza perła tego parku narodowego. To potencjalne cele krótkich spacerów, których początek i koniec może stanowić Stacja Ekologiczna w Jeziorach. Spójrz proszę na poniższy fragment mapy turystycznej Wielkopolskiego Parku Narodowego, a następnie na kilka kolejnych fotografii przybliżających te pełne uroku miejsca.



Stacja Ekologiczna w Jeziorach stanowi znakomity punkt wyjścia do licznych, bardzo interesujących miejsc znajdujących się w jej otoczeniu. Przy szlakach spotkamy obszary ochrony ścisłej (wyróżnione na mapie cyframi), potężne głązy polodowcowe i szereg innych darów Przyrody.

Poniżej szlak turystyczny wzdłuż brzegu Jeziora Góreckiego






Widok z platformy widokowej na Wyspę Zamkową „udekorowaną” ruinami neogotyckiego zamku




Ruiny zamku na Wyspie Zamkowej



Żabiak – największe śródleśne „oczko wodne” w Wielkopolskim Parku Narodowym



Jezioro Kociołek – kolejna przyrodnicza perła Wielkopolskiego Parku Narodowego w bliskim sąsiedztwie Stacji Ekologicznej w Jeziorach

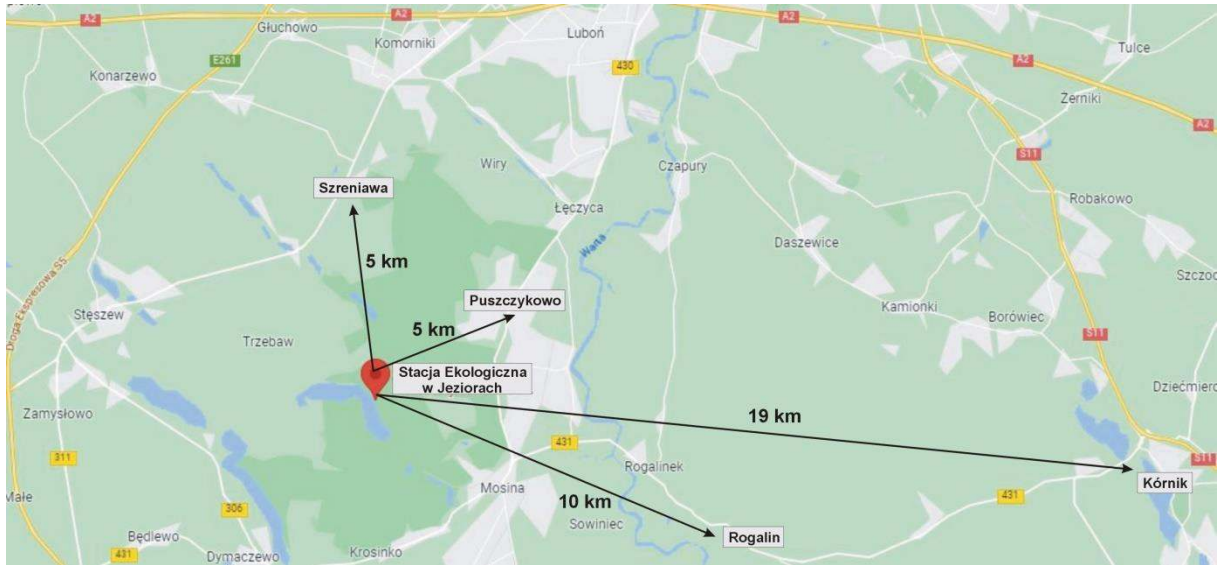


Powrót do Stacji Ekologicznej czerwonym szlakiem wiodącym wzdłuż brzegu Jeziora Góreckiego

Na gości Stacji Ekologicznej w Jeziorach czekają również inne niezwykle interesujące miejsca położone w nieco większej odległości i wymagające dojazdu. Również one mogą stanowić atrakcyjny punkt programu pobytu w Jeziorach. Do miejsc tych należy np.

- Muzeum Narodowe Rolnictwa i Przemysłu Rolno-Spożywczego w Szreniawie wraz z Mauzoleum Bierbaumów stanowiącym zarazem wieżę widokową,
- Muzeum Arkadego Fiedlera w Puszczykowie,
- Pałac w Rogalinie z galerią obrazów, ogrodami oraz pozostałymi obiektami,
- Zamek w Kórniku wraz z arboretum.

Położenie tych miejsc względem Stacji Ekologicznej ukazuje poniższa mapa.



Jeżeli zatem możliwości techniczne sali konferencyjnej i baza noclegowa Stacji Ekologicznej w Jeziorach spełniają wymogi planowanego przez Ciebie wydarzenia, to położenie Stacji bez wątpienia uatrakcyjni jego przebieg. Równie istotnym atutem Stacji Ekologicznej będzie panujący w jej otoczeniu mikroklimat i kojąca cisza. Przyroda obficie obdarowuje gości Stacji Ekologicznej.

Serdecznie zapraszam,

dr Michał Lorenc

Stacja Ekologiczna w Jeziorach

